

ГЕНЕРАЛЬНЫЙ ПЛАН МУНИЦИПАЛЬНОГО ОБРАЗОВАНИЯ «УСТЬ-ОРДЫНСКОЕ»

ИРКУТСКАЯ ОБЛАСТЬ
ЭХИРИТ-БУЛАГАТСКИЙ РАЙОН
МУНИЦИПАЛЬНОЕ ОБРАЗОВАНИЕ «УСТЬ-ОРДЫНСКОЕ»
ДУМА
РЕШЕНИЕ

от 25 апреля 2013г. № 221 п.Усть-Ордынский

Об утверждении генерального плана муниципального образования «Усть-Ордынское»

Руководствуясь ст. 14 Федерального закона №131-ФЗ от 06.10.2003г. «Об общих принципах организации местного самоуправления в Российской Федерации», ст.32 Устава муниципального образования «Усть-Ордынское» руководствуясь Федеральным законом №131-ФЗ от 06.10.2003г. «Об общих принципах организации местного самоуправления в Российской Федерации», ст. 32 Устава муниципального образования «Усть-Ордынское»,
ДУМА РЕШИЛА:

1. Утвердить генеральный план муниципального образования «Усть-Ордынское».
2. Настоящее решение вступает в силу со дня его официального опубликования.

Глава муниципального образования **Е.Т. Бардаханов**

Том I

Разработчики документа территориального планирования Генеральный план муниципального образования «Усть-Ордынское»

	Генеральный директор ОАО «Иркутскгражданпроект»	В.Ю. Юртин
	Главный архитектор института	И.В. Козак
Отдел территориального планирования		
	Начальник Отдела территориального планирования	С.Г. Алёшкина
Архитектурная часть		
	Главный архитектор проекта	С.А. Александров
	Архитектор 1-й категории	Е.И. Логванова
	Архитектор 3-й категории	О.А. Золотухин
	Архитектор	Н.А. Журихина
Основные разделы		
Экономика	Инженер-экономист	Д.В. Маргеева
Транспорт	Ведущий инженер	Е.А. Зелент
Водоснабжение и водоотведение	Главный специалист	В.С. Ленденев
Теплоснабжение	Инженер	С.Ю. Салманова
Электроснабжение и связь	Инженер	Е.Е. Акреева
Охрана природы и окружающей среды	Инженер-эколог	А.А. Степанишина
Охрана объектов культурного наследия	Главный специалист	Е.В. Пуляевская
Специальные разделы		
Гражданская оборона и предупреждение чрезвычайных ситуаций	Инженер ГО ЧС	Э.В. Щелканов
Инженерная подготовка и защита территорий	Главный инженер проекта	А.А. Плетенцова

ПРОЕКТ ГЕНЕРАЛЬНОГО ПЛАНА ВЫПОЛНЕН В СООТВЕТСТВИИ С ДЕЙСТВУЮЩИМИ НОРМАМИ, ПРАВИЛАМИ И СТАНДАРТАМИ

ОГЛАВЛЕНИЕ

Разработчики документа территориального планирования	
Генеральный план муниципального образования «Усть-Ордынское»	2
ВВЕДЕНИЕ	4
ГЛАВА 1. РАЗМЕЩЕНИЕ ОБЪЕКТОВ МЕСТНОГО ЗНАЧЕНИЯ МУНИЦИПАЛЬНОГО ОБРАЗОВАНИЯ «УСТЬ-ОРДЫНСКОЕ»	10
1. Сведения о видах, назначении и наименованиях планируемых для размещения объектов местного значения муниципального образования, их основные характеристики, их местоположение,	
а также характеристики зон с особыми условиями использования территорий в случае, если установление таких зон требуется в связи с размещением данных объектов	10
Таблица 1. Перечень функциональных зон, установленных для МО «Усть-Ордынское»	
Эхирит-Булагатского района Иркутской области.	10
Таблица 2. Сведения о планируемых объектах федерального, регионального, местного значения муниципального образования «Усть-Ордынское». Параметры функциональных зон.	12

Таблица 3. Основные показатели предлагаемых административно-территориальных границ.	30
Таблица 4. Основные показатели по численности населения к расчетному сроку.	30
Таблица 5. Основные показатели по жилищной обеспеченности к расчетному сроку.	30
ПРИЛОЖЕНИЕ	31
Приложение 1. Поперечные профили автомобильных улиц и дорог.	32
Приложение 2. Решение от 11.08.1992г № 48 «Об изменении статуса населенных пунктов Усть-Ордынский, Кутулик, Забитую»	34
Приложение 3. Техническое задание.	35

ВВЕДЕНИЕ

Генеральный план муниципального образования «Усть-Ордынское» (в дальнейшем – МО «Усть-Ордынское») выполнен на основании Муниципального контракта №01 от 23.05.2011г, заключенного между ОАО «Иркутскгражданпроект» и администрацией МО «Усть-Ордынское», в соответствии с законодательными актами Российской Федерации, Иркутской области, в том числе с Градостроительным кодексом РФ (№ 190-ФЗ от 29.12.2004г в ред. Федеральных законов от 19.07.2011 №246-ФЗ), Приказом Министрства регионального развития РФ от 26 мая 2011 №244 «Об утверждении методических рекомендаций по разработке проектов генеральных планов поселений и городских округов», Законом Иркутской области от 23 июля 2008 №59-оз «О градостроительной деятельности в Иркутской области», иными нормативными правовыми актами Российской Федерации, Иркутской области, Эхирит-Булагатского района, а также положениями технического задания к проекту.

Подготовка проекта Генерального плана осуществлена с учетом положений о территориальном планировании, содержащихся в документах территориального планирования Российской Федерации, субъектов Российской Федерации, муниципальных образований, региональных и (или) местных нормативов градостроительного проектирования, а также с учетом результатов публичных слушаний по проекту Генерального плана и предложений заинтересованных лиц. Проект Генерального плана состоит из двух основных этапов:

1. Концепция градостроительного развития.
2. Разработка Генерального плана.

В составе первого этапа рассмотрены материалы:

- Схема территориального планирования Иркутской области, разработанная ФГУП Российский Государственный Научно-исследовательский и проектный Институт Урбанистики в г. Санкт-Петербурге в 2009г.
- Схема территориального планирования Эхирит-Булагатского района, разработанная ОАО «Российский институт градостроительства и инвестиционного развития «Гипрогор» в г. Москва в 2010г.
- Генеральный план, разработанный ОАО «Иркутскгражданпроект» в 1967г.
- Генеральный план, разработанный ОАО «Иркутскгражданпроект» в 1985г.
- Комплексное социально-экономическое развитие муниципального образования «Усть-Ордынское» 2011-2015 гг.
- Муниципальные целевые программы, предлагаемые для финансирования в рамках программы на 2011-2015 годы из бюджета МО «Усть-Ордынское».

1. Территориальное планирование МО «Усть-Ордынское» Эхирит-Булагатского района Иркутской области осуществляется посредством разработки и утверждения Генерального плана МО «Усть-Ордынское».

2. Генеральный план МО «Усть-Ордынское» разрабатывается в соответствии с Градостроительным кодексом Российской Федерации и региональными нормативами градостроительного проектирования.

3. Генеральный план МО «Усть-Ордынское» реализуется в границах МО «Усть-Ордынское».

4. В составе данной работы по подготовке документа территориального планирования развития МО «Усть-Ордынское» предполагается выделить следующие временные сроки его реализации:

- **расчетный срок**, на который будут рассчитаны все основные проектные решения, - 2031 год;
- **первая очередь**, на которую будут определены первоочередные мероприятия - 2015 год.

5. Утверждение Генерального плана осуществляется представительным органом местного самоуправления поселения, городского округа.

6. Внесение изменений в генеральные планы следует осуществлять в том же порядке, в котором осуществляется разработка и утверждение проектов генеральных планов.

7. Внесение в Генеральный план изменений, предусматривающих изменение границ населенных пунктов в целях жилищного строительства или определения зон рекре

ационного назначения, осуществляется без проведения публичных слушаний.

8. Материалы для обоснования необходимы для:

- утверждения генеральных планов городских округов, поселений, в отношении которых осуществляется подготовка соответствующих материалов по обоснованию их проектов в текстовой форме и в виде карт.
- Авторский коллектив выражает признательность Администрации МО «Усть-Ордынское», а также всем специалистам, участвовавшим в данной работе, за помощь в сборе необходимой информации и благодарит за участие в творческой работе при разработке документов территориального планирования.

Термины и определения

Состав проекта

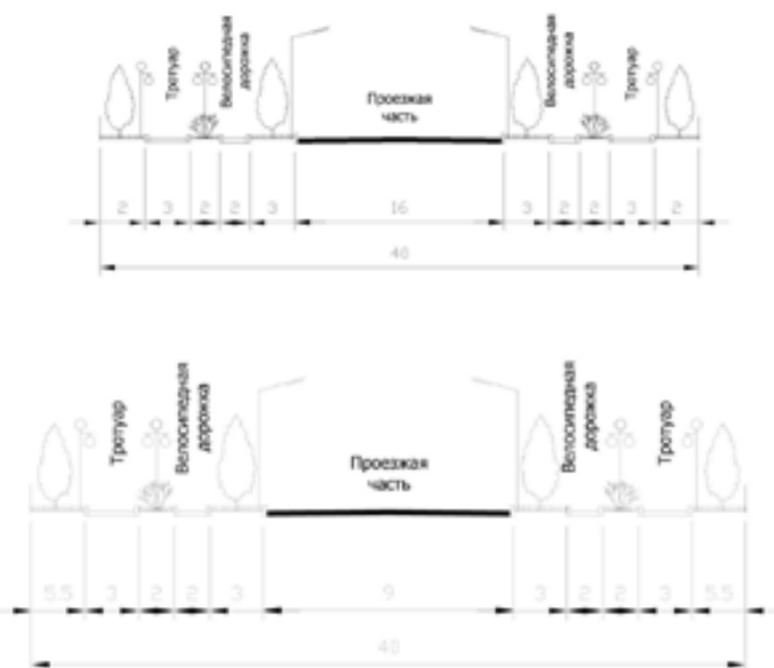
№	Наименование	Секретность
Текстовые материалы (2-й этап - разработка Генерального плана)		
<i>Утверждаемая часть</i>		
1.	Том I. Положения о территориальном планировании	Не секретно
<i>Материалы по обоснованию</i>		
2.	Том II. Градостроительное планирование развития территории	Не секретно
3.	Том III. Книга 1. Инженерная защита территории. Инженерно-технические мероприятия гражданской обороны. Мероприятия по предупреждению чрезвычайных ситуаций	Секретно
4.	Том III. Книга 2. Комплексная оценка территории. Охрана окружающей среды. Охрана объектов культурного наследия	Не секретно
Графические материалы (2-й этап - разработка Генерального плана)		
<i>Утверждаемая часть</i>		
5.	Карта границ населенного пункта в структуре муниципального образования «Усть-Ордынское». Масштаб 1: 50 000	Не секретно
6.	Карта функциональных зон с отображением планируемого размещения объектов физической культуры и массового спорта, образования, здравоохранения необходимых для осуществления полномочий органов местного самоуправления муниципального образования «Усть-Ордынское». Основной чертеж. М 1:10 000	Не секретно
7.	Карта планируемого размещения объектов электроснабжения и связи, необходимых для осуществления полномочий органов местного самоуправления муниципального образования «Усть-Ордынское». Масштаб 1:10 000	Не секретно
8.	Карта планируемого размещения объектов теплоснабжения и газоснабжения, необходимых для осуществления полномочий органов местного самоуправления муниципального образования «Усть-Ордынское». Масштаб 1:10 000	Не секретно
9.	Карта планируемого размещения объектов водоснабжения населения, водоотведения, необходимых для осуществления полномочий органов местного самоуправления муниципального образования «Усть-Ордынское». Масштаб 1:10 000	Не секретно
10.	Карта планируемого размещения автомобильных дорог местного значения, необходимых для осуществления полномочий органов местного самоуправления муниципального образования «Усть-Ордынское». Масштаб 1:10 000	Не секретно
<i>Материалы по обоснованию</i>		
11.	Карта расположения муниципального образования «Усть-Ордынское» в структуре Эхирит-Булагатского района. М 1: 50 000	Не секретно
12.	Карта расположения объектов местного значения муниципального образования «Усть-Ордынское». Опорный план. М 1:10 000	Не секретно
13.	Карта размещения и пешеходной доступности объектов социального обслуживания на территории муниципального образования «Усть-Ордынское». Масштаб 1:10 000	Не секретно
14.	Карта зон с особыми условиями использования территории (объекты культурного наследия). Масштаб 1:10 000	Не секретно
15.	Карта зон с особыми условиями использования территории. Комплексная оценка территории. Масштаб 1:10 000	Не секретно
16.	Карта зон с особыми условиями использования территории от сохраняемых и предлагаемых источников воздействия на окружающую среду муниципального образования «Усть-Ордынское». Масштаб 1:10 000	Не секретно
17.	Карта инженерной подготовки территории МО «Усть-Ордынское». Масштаб 1:10 000	Секретно
18.	Проектный план. Масштаб 1:10 000	Секретно
19.	Схема оповещения. Масштаб 1:10 000	Секретно
20.	Схема размещения потенциально-опасных объектов. Масштаб 1:10 000	Секретно

Примечание. Гриф секретности установлен в соответствии с:

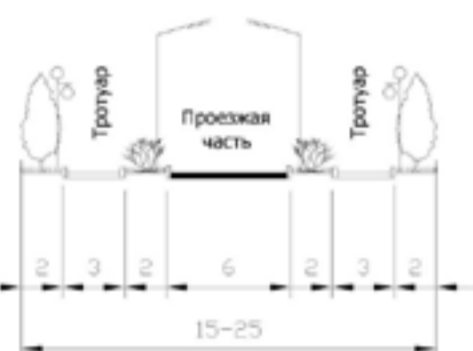
- Перечень сведений, подлежащих засекречиванию, Министерства регионального развития Российской Федерации. Утвержден приказом Министерства регионального развития РФ от 25.11.2009г №8с.

- Перечень сведений, подлежащих засекречиванию, и сведений, отнесенных к служебной информации, Федеральной службы земельного кадастра России. Приказом от 14 декабря 2000 года №181 – «Об утверждении и ведении в действие Перечня объектов местности, запрещенных для открытого опубликования».

Магистральные улицы районного значения



Улицы и дороги местного значения



Приложение 2. Решение от 11.08.1992г. № 48 «Об изменении статуса населенных пунктов Усть-Ордынский, Кутулик, Забитуй»

СОБОР НАРОДНЫХ ДЕПУТАТОВ УСТЬ-ОРДСКОГО РАЙОННОГО РАЙОННОГО СОВЕТА
РЕШЕНИЕ
от 11.08.1992 г. № 48
г.п. Усть-Ордынский
Об изменении статуса населенных пунктов Усть-Ордынский, Кутулик, Забитуй

Приложение 3. Техническое задание.

Table with 2 columns: 'Наименование работ/задания' and 'Сроки выполнения работ'. It lists various engineering and planning tasks with their respective deadlines.

Составлено:
Заведующий отделом территориального планирования МО «Усть-Ордынский»
Составлено:
Заведующий отделом территориального планирования МО «Усть-Ордынский»

Том II

Разработчики документа территориального планирования Генеральный план муниципального образования «Усть-Ордынский»

Table listing authors and their roles: General Director, Chief Architect, Architect, Engineer, etc., for various sections of the plan.

ПРОЕКТ ГЕНЕРАЛЬНОГО ПЛАНА ВЫПОЛНЕН В СООТВЕТСТВИИ С ДЕЙСТВУЮЩИМИ НОРМАМИ, ПРАВИЛАМИ И СТАНДАРТАМИ

Table of contents for the main document, listing chapters like 'Общие положения', 'Транспорт и улично-дорожная сеть', 'Водоснабжение и канализация', etc., with page numbers.

Table of contents for the 'Состав проекта' section, listing various materials and their page numbers.

ВВЕДЕНИЕ
Генеральный план муниципального образования «Усть-Ордынский» (в дальнейшем – МО «Усть-Ордынский») выполнен на основании Муниципального контракта №01 от 23.05.2011г; заключенного между ОАО «Иркутскгражданпроект» и администрацией МО «Усть-Ордынский», в соответствии с законодательными актами Российской Федерации, Иркутской области, в том числе с Градостроительным кодексом РФ (№ 190-ФЗ от 29.12.2004г. в ред. Федеральных законов от 19.07.2011 №246-ФЗ), Приказом Министерства регионального развития РФ от 26 мая 2011 №244 «Об утверждении методических рекомендаций по разработке проектов генеральных планов поселений и городских округов», Законом Иркутской области от 23 июля 2008 №59-оз «О градостроительной деятельности в Иркутской области», иными нормативными правовыми актами Российской Федерации, Иркутской области, Эхирит-Булагатского района, а также положениями технического задания к проекту.

Состав проекта

Table with 3 columns: '№', 'Наименование', 'Секретность'. It lists project materials like 'Текстовые материалы (2-й этап - разработка Генерального плана)', 'Графические материалы (2-й этап - разработка Генерального плана)', etc.

Примечание. Гриф секретности установлен в соответствии с:
- Перечень сведений, подлежащих засекречиванию, Министерства регионального развития Российской Федерации. Утвержден приказом Министерства регионального развития РФ от 25.11.2009г. №8с.
- Перечень сведений, подлежащих засекречиванию, и сведений, отнесенных к служебной информации, Федеральной службы земельного кадастра России. Приказом от 14 декабря 2000 года №181 – «Об утверждении и ведении в действие Перечня объектов местной, запрещенных для открытого опубликования».

градоостроительная документация - обобщенное наименование документов территориального планирования Российской Федерации, субъектов Российской Федерации, муниципальных образований, документов градостроительного зонирования муниципальных образований и документации по планировке территорий муниципальных образований, иных документов, разрабатываемых в дополнение к перечисленным, в целях иллюстрации или детальной проработки принятых проектных решений и с проработкой архитектурно-планировочных решений по застройке территории, разрабатываемых на профессиональной основе, задание на проектирование (градостроительное задание) - документ, содержащий требования к составу, содержанию и последовательности выполнения работ по разработке проектов генеральных планов, а также к их качеству, порядку и условиям выполнения в составе контракта (договора) на разработку проектов; градостроительное зонирование - зонирование территорий муниципальных образований в целях определения территориальных регламентов; градостроительное регулирование - деятельность органов государственной власти и органов местного самоуправления по упорядочению градостроительных отношений, возникающих в процессе градостроительной деятельности, осуществляемая посредством принятия законодательных и иных нормативных правовых актов, утверждения и реализации документов территориального планирования, документации по планировке территории и правил землепользования и застройки; градостроительный регламент - устанавливаемые в пределах грани соответствующей территориальной зоны виды разрешенного использования земельных участков, равно как всего, что находится над и под поверх-

Термины и определения

В настоящей градостроительной документации термины и определения используются в следующих значениях: градостроительная деятельность - деятельность органов государственной власти и органов местного самоуправления по упорядочению градостроительных отношений, возникающих в процессе градостроительной деятельности, осуществляемая посредством принятия законодательных и иных нормативных правовых актов, утверждения и реализации документов территориального планирования, документации по планировке территории и правил землепользования и застройки; градостроительный регламент - устанавливаемые в пределах грани соответствующей территориальной зоны виды разрешенного использования земельных участков, равно как всего, что находится над и под поверх-

Table with 4 columns: Description, Unit, Value 1, Value 2. Includes categories like 'Средняя обеспеченность населения объектами...', 'Плотность населения...', 'Объем инвестиций...', etc.

18. Перечень земельных участков и планируемое их использование

Перечень и категория земельных участков в границах населенных пунктов поселений или исключаемые из них. Планируемое использование земель.

Table with 4 columns: No., Land Plot No., Existing Category, Planned Use. Lists various land plots and their intended uses.

Table with 4 columns: No., Land Plot No., Settlement Type, Land Category. Lists land plots across various settlements.

Table with 4 columns: No., Land Plot No., Settlement Type, Land Category. Lists land plots across various settlements.

Table with 4 columns: No., Land Plot No., Settlement Type, Land Category. Lists land plots across various settlements.

Table with 4 columns: No., Land Plot No., Settlement Type, Land Category. Lists land plots across various settlements.

Table with 4 columns: No., Land Plot No., Settlement Type, Land Category. Lists land plots across various settlements.

Table with columns for land parcel IDs (e.g., 412, 413, 414...), categories (e.g., 'Земли поселений'), and zones (e.g., 'Зоны застройки').

Table with columns for land parcel IDs (e.g., 494, 495, 496...), categories (e.g., 'Земли поселений'), and zones (e.g., 'Зоны застройки').

Table with columns for land parcel IDs (e.g., 526, 527, 528...), categories (e.g., 'Земли поселений'), and zones (e.g., 'Зоны застройки').

Table with columns for land parcel IDs (e.g., 608, 609, 610...), categories (e.g., 'Земли поселений'), and zones (e.g., 'Зоны застройки').

Table with columns for land parcel IDs (e.g., 690, 691, 692...), categories (e.g., 'Земли поселений'), and zones (e.g., 'Зоны застройки').

Table with columns for land parcel IDs (e.g., 768, 769, 770...), categories (e.g., 'Земли сельскохозяйственного назначения'), and zones (e.g., 'Зоны застройки').

Table with columns for object ID, address, and zoning details. Includes rows 1347-1420.

Table with columns for object ID, address, and zoning details. Includes rows 1421-1502.

Table with columns for object ID, address, and zoning details. Includes rows 1503-1552.


Table with columns for object ID, address, and zoning details. Includes rows 1554-1629.

Table with columns for object ID, address, and zoning details. Includes rows 1630-1670.

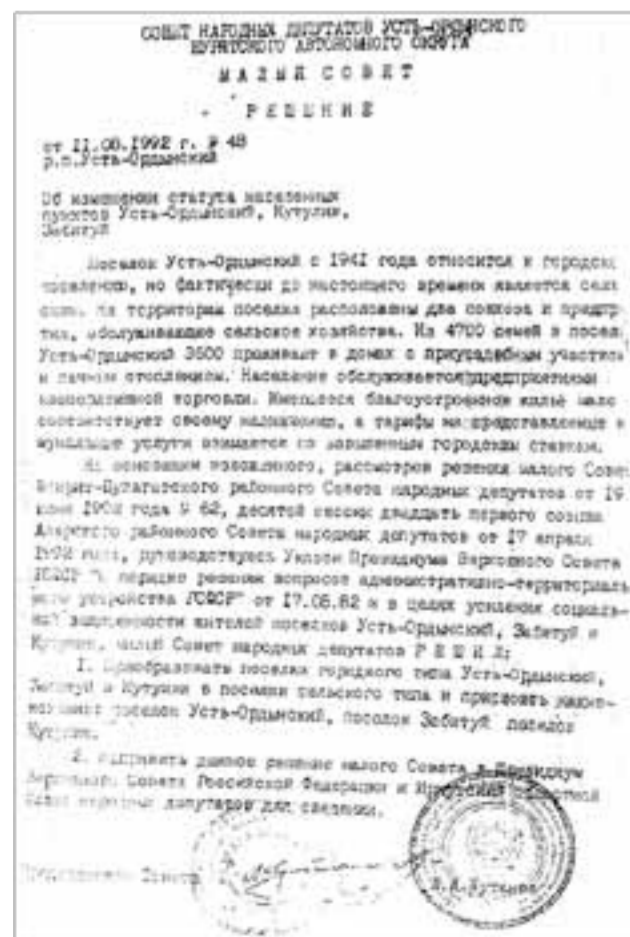
Table with columns for object ID, address, and zoning details. Includes rows 1671-1680.

ПРИЛОЖЕНИЕ

Приложение 1. Поперечные профили автомобильных улиц и дорог.



Приложение 2. Решение от 11.08.1992г № 48 «Об изменении статуса населенных пунктов Усть-Ордынский, Кутуйки, Забугуй».



Приложение 3. Техническое задание.

Technical specification document with multiple tables and sections detailing project requirements.

Приложение 4. Классификатор функционального зонирования территории, принятый в ОАО «Иркутскгражданпроект». Таблица 50. (полный) список функциональных зон.

Table with 2 columns: ИНДЕКС and НАИМЕНОВАНИЕ, listing various functional zones like residential, industrial, and recreational.

General plan of the municipal formation of Usty-Otdynskoye, including a table of contents and organizational structure.

Table listing project team members, their roles, and contact information.

ПРОЕКТ ГЕНЕРАЛЬНОГО ПЛАНА ВЫПОЛНЕН В СООТВЕТСТВИИ С ДЕЙСТВУЮЩИМИ НОРМАМИ, ПРАВИЛАМИ И СТАНДАРТАМИ

ОГЛАВЛЕНИЕ

Table of contents listing document sections and their page numbers.

ВВЕДЕНИЕ

General plan of the municipal formation of Usty-Otdynskoye (in further text - MO «Usty-Otdynskoye») is developed on the basis of the Municipal contract No 01 of 23.05.2011, signed between OAO «Irkutskgrazhdanproekt» and the Administration of MO «Usty-Otdynskoye».

General plan of MO «Usty-Otdynskoye». 2. General plan of MO «Usty-Otdynskoye» is developed in accordance with the Federal and regional norms of urban planning.

Состав проекта

Table detailing the project composition, including text materials and graphical materials, with their respective stages and confidentiality levels.

Примечание. Грф секретности установлен в соответствии с: - Перечень сведений, подлежащих засекречиванию, Министерства регионального развития Российской Федерации.

Термины и определения. В настоящей градостроительной документации термины и определения используются в следующих значениях: градостроительная деятельность - деятельность по развитию территорий, в том числе городов и иных поселений, осуществляемая в виде территориального планирования, градостроительного зонирования, планировки территории, архитектурно-строительного проектирования, строительства, капитального ремонта, реконструкции объектов капитального строительства;

Table with 2 columns: Category (e.g., 'Совершенство...'), Description (e.g., 'Оборудование во всех населенных пунктах...').

Table with 4 columns: Address (e.g., 'ул. Бардаханова, 5'), Status (e.g., 'утрачен'), and three image columns showing site photos.

ГЛАВА II. ОХРАНА ОБЪЕКТОВ КУЛЬТУРНОГО НАСЛЕДИЯ
14. Объекты культурного наследия

Охрана объектов культурного наследия - система правовых, организационных, финансовых, материально-технических, информационных и иных мер, принимаемых органами государственной власти Российской Федерации...

14.1. Правовое обоснование мероприятий по обеспечению сохранности ОКН

Федеральным законом «Об объектах культурного наследия (памятниках истории и культуры) народов Российской Федерации» от 25.06.2002 № 73-ФЗ предусмотрено обязательное выполнение мероприятий по сохранению ОКН на территориях...

14.2. Территории ОКН

В границах МО «Усть-Ордынское», в соответствии с данными государственного учета (письмо службы по охране ОКН Иркутской области № 76-37-6374/11 от 13/12/2011) состоят 52 объекта - памятников истории и архитектуры (см. таблицу 30) и 13 объектов археологического наследия (см. таблицу 31)

Таблица 30. Территории объектов культурного наследия (памятники истории и архитектуры), расположенных в МО «Усть-Ордынское»

Table with 5 columns: №, адрес (наименование), Категория охраны, вид, территория. Contains entries for 'ул. Бардаханова, 1' and 'ул. Бардаханова, 3'.

ГЛАВА II. ОХРАНА ОБЪЕКТОВ КУЛЬТУРНОГО НАСЛЕДИЯ
14. Объекты культурного наследия

Large table with 4 columns: Address, Status, and three image columns. Lists numerous objects and their preservation status, such as 'ул. Бардаханова, 5' (lost) and 'ул. Бардаханова, 32' (discovered).

Table with 4 columns: Address, Status, and three image columns. Lists objects like 'пл. ДУ, 36' and 'ул. Каландаршвили, 2'.

Table with 4 columns: Address, Status, and three image columns. Lists objects like 'ул. Октябрьская, 34' and 'ул. Советская, 31'.

Таблица 31. Перечень объектов археологического наследия, расположенных в окрестностях п. Усть-Ордынский

Table with 5 columns: № п/п, Тип, Название, Местоположение, Категория охраны. Lists archaeological sites like 'Усть-Идыгинская' and 'Хандагай 1'.

Таблица 32. Объекты, обладающие признаками памятника истории и культуры и предлагаемые к постановке на охрану как выявленные.

Table with 2 columns: Address and a large image column. Lists objects like 'ул. Каландаршвили, 47' and 'ул. Клубный, 13'.

В соответствии с законом Иркутской области по охране ОКН при подготовке документов территориального планирования и документации по планировке территории Иркутской обл. следует соблюдать требования законодательства об охране и использовании объектов культурного наследия (памятников истории и культуры) Российской Федерации.

14.3. Зоны охраны

В целях обеспечения сохранности ОКН в его исторической среде и на территории, сопряженной с ним, устанавливаются: охранный зона, зона регулирования застройки и хозяйственной деятельности, зона охраняемого природного ландшафта.

14.4. Мероприятия по охране ОКН

К мероприятиям по охране ОКН необходимо в первую очередь отнести:

- установление границ территории археологического наследия и режимов использования;
- установление границ зон охраны для памятников истории и архитектуры, а так же режимы использования земель и градостроительные регламенты в границах данных зон, которые утверждаются Правительством Иркутской области, в соответствии с законодательством, на основании проекта зон охраны ОКН; в отношении ОКН регионального значения - по представлению областного органа охраны ОКН; в отношении местного - по представлению областного органа охраны ОКН, согласованному с органом местного самоуправления муниципального образования Иркутской обл., на территории которого расположены данные ОКН.

До выполнения работ по уточнению территорий объектов культурного (археологического) наследия действуют установленные ст. 31 Земельного кодекса РФ и ст. 33 Федерального закона «Об объектах культурного наследия (памятниках истории и культуры) народов Российской Федерации» от 25.06.2002 г. № 73-ФЗ требования о согласовании государственным органом охраны объектов культурного наследия предоставления земельных участков и изменения их правового режима.

Предлагаемая в рамках проекта территория достопримечательного места, обладающая признаками ОКН, требует дополнительного изучения и мониторинга, с целью выявления ОКН, разработки проекта зон охраны на данную территорию.

На территориях расположения ОКН при разработке проекта правил землепользования и застройки и проекта планировки администрации МО «Усть-Ордынское», необходимо определить и уточнить границы территории ОКН и границы зон с особыми условиями использования территории.

На территории ОКН (включенных в реестр и выявленных ОКН) землеустроительные, земляные, строительные, мелиоративные, хозяйственные и иные работы на территориях, непосредственно связанных с земельными участками, в границах территории указанных объектов, проводятся при наличии в проектах проведения таких работ разделов об обеспечении сохранности данных ОКН или выявленных ОКН, получивших положительные заключения экспертизы проектной документации.

Органу охраны ОКН (в соот. со ст. 39 73ФЗ) проинформировать администрацию МО «Усть-Ордынское» о разработках долгосрочной или ежегодных программ по сохранению ОКН.

ПРИЛОЖЕНИЕ

Приложение 1. Техническое задание.

 <p>Министерство культуры Республики Бурятия Учреждение культуры «Иркутский областной музей краеведения»</p>		<p>1.1. Объекты культурного наследия регионального значения:</p> <p>1.2. Объекты культурного наследия федерального значения:</p>
<p>2.1. Целью работ является:</p> <p>2.2. Задачами работ являются:</p>	<p>3.1. Срок выполнения работ:</p> <p>3.2. Место выполнения работ:</p>	<p>4.1. Требования к содержанию работ:</p> <p>4.2. Требования к срокам выполнения работ:</p> <p>4.3. Требования к квалификации исполнителя работ:</p> <p>4.4. Требования к оборудованию и материалам:</p> <p>4.5. Требования к безопасности работ:</p> <p>4.6. Требования к экологической безопасности работ:</p> <p>4.7. Требования к охране труда и технике безопасности работ:</p> <p>4.8. Требования к отчетности:</p>
<p>5.1. Состав работ:</p> <p>5.2. Состав материалов:</p>		<p>6.1. Состав работ:</p> <p>6.2. Состав материалов:</p>